




CIRCUIT OUEST DE LA BAZOUGE-DE-CHÉMERÉ

 | THÉMATIQUE :


PUBLIÉ PAR Sud Mayenne Tourisme 

DÉPART La Bazouge-de-Chéméré

DISTANCE 7,8 km

RANDO PÉDESTRE 02h - Facile

ALTITUDE **TYPE(S) DE PARCOURS**

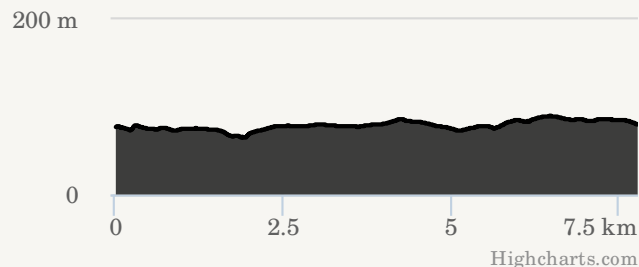


EN IMAGE(S)

DESCRIPTION

Se garer sur la place de l'église. Se diriger au Sud sur la Rue de la Sablonnière puis tourner rapidement à gauche pour emprunter la Rue de l'Étang jusqu'au croisement avec la Rue du Pont (D130). Traverser la route et s'engager en face dans la Rue du Roquet (panneau sens interdit). Remonter la Rue du Roquet pour arriver au croisement avec la Rue d'Alsace et tourner à gauche. Continuer sur la Rue d'Alsace jusqu'au croisement avec un calvaire en bois sur la droite. Tourner à gauche dans la Rue de La Fresnaie et continuer tout droit sur cette route pendant 1 km environ pour arriver à un croisement. Prendre à droite en direction du lieu-dit le Gravier. Emprunter la petite route goudronnée qui se poursuit en chemin agricole après avoir passé la ferme. Le chemin décrit alors une grande courbe à 180°. 100m après la sortie de cette courbe, prendre à droite le chemin entre deux champs (ne figure pas sur la carte IGN). Continuer sur ce chemin pour déboucher sur une petite route goudronnée. Tourner à droite, aller tout droit et traverser la

Embarquez ce
parcours sur
votre mobile



D152. Faire 450m environ et rejoindre un

Impression générée par l'Institut national de l'information géographique et forestière.

Cet itinéraire est fourni à titre informatif. L'IGN ne certifie pas la fiabilité des informations contenues dans les textes, cartes ou photos de cet itinéraire. Nous vous conseillons de vérifier ces informations avant votre voyage. N'hésitez pas à nous contacter ou à contacter l'auteur pour en savoir plus. Pour plus d'informations sur les données publiées sur ce site, reportez-vous aux Conditions Générales d'Utilisations du site <https://ignrando.fr/>.

embranchement. Virer à droite en direction du Nord et poursuivre jusqu'au premier croisement. Là, continuer tout droit pendant 300m jusqu'à une ferme au lieu-dit La Thébaudière. Suivre la route qui oblique à droite, jusqu'à la D130. Tourner à gauche sur la D130 (attention, route assez passante), faire une centaine de mètres puis traverser (prudence) pour prendre à droite un chemin enherbé bordé d'arbres. Au bout de 100m, le chemin se divise en 2 à une patte d'oie (ne figure pas sur la carte IGN). Prendre le chemin de gauche et l'emprunter jusqu'au lieu-dit les Crosneries où on rejoint un croisement avec une petite route goudronnée. Tourner à droite et continuer sur cette route pendant 1km environ pour rejoindre le croisement avec la D152. A ce croisement, tourner à droite et suivre la D152 (Route de Vaiges) jusqu'à la D130 (Rue Neuve). Panneau "cédez le passage" à droite et école sur la gauche. Prendre à gauche pour rejoindre le bourg via la Rue Neuve puis obliquer légèrement à gauche sur la Rue du Porche. Emprunter cette rue jusqu'au croisement avec la Rue de la Sablonnière puis tourner à gauche pour rejoindre la place de l'église