

Suivre le balisage  
- F X

DA  
Place  
de l'Eglise

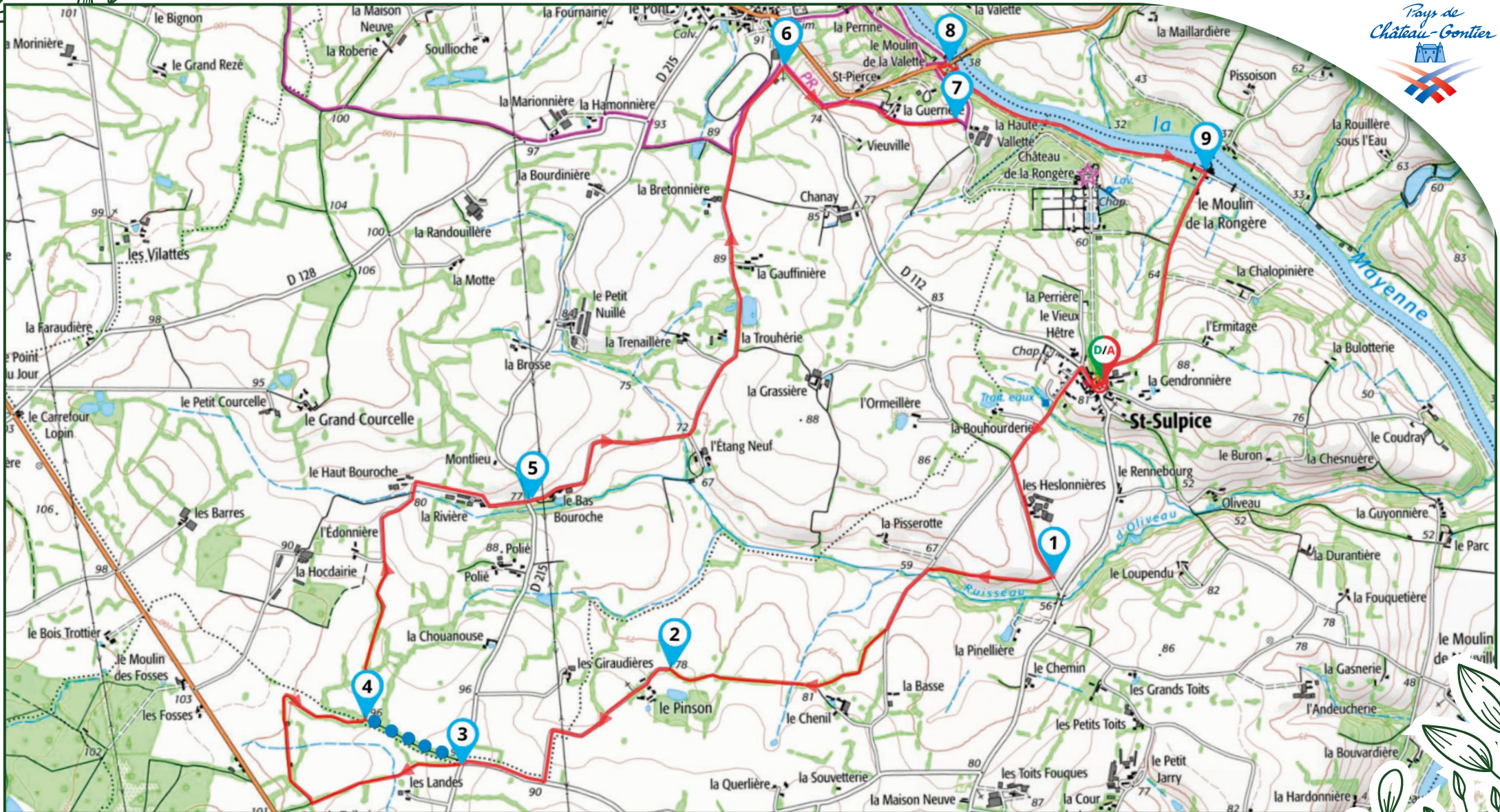
# Circuit du Haut Bouroche Saint-Sulpice

n°  
20

13 km  
de distance

3h15

50 %  
de chemins verts





# Circuit du Haut Bouroche

## Saint-Sulpice

n°  
20

① Dos à l'église, partir à gauche et s'engager rapidement à droite dans la Rue du Val Fleuri. Tourner dans la 1<sup>re</sup> à gauche (Chemin de Bel-air). Poursuivre sur cette voie pendant environ 500 m pour atteindre une patte d'oie. Choisir alors la voie de gauche et dépasser la ferme des Heslonnières.

② Peu avant un croisement de routes, prendre un chemin sur la droite. Au bout, déboucher sur une petite route et la suivre à gauche. Après environ 350 m, prendre sur la droite un chemin enherbé bordé d'arbres. Laisser à gauche un accès au lieu-dit le Chenil et poursuivre vers l'Ouest.

③ Retrouver le goudron au lieu-dit Le Pinson et continuer dans le prolongement. Passer sous une ligne à haute tension, virer à gauche avec le chemin et rejoindre une route. Suivre cette route à droite jusqu'à un carrefour.

④ Deux chemins partent en face : choisir celui de gauche, bordé d'arbres. Après environ 600 m, tourner à droite (Nord) dans un large chemin. Après un net virage à droite, atteindre un croisement avec un autre chemin.


⑤ Bifurquer alors à gauche (plein Nord). Rejoindre une petite route goudronnée et la suivre dans le prolongement. Passer les lieux-dits Le Haut Bouroche et La Rivière.

⑥ Traverser la D215 (prudence), suivre la petite route en face, passer sous une ligne à haute tension et dépasser le lieu-dit Le Bas Bouroche. Continuer tout droit sur la route pendant près de 2,5 km, en ignorant à droite ou à gauche les accès à de nombreux hameaux ou lieux-dits. Arriver finalement à un croisement avec la D112 (calvaire en bois).

⑦ Suivre la D112 à droite. Prendre la 1<sup>re</sup> à gauche et, à la patte d'oie qui se présente rapidement, obliquer à droite. Quand la route vire à gauche, s'engager tout droit un chemin sous les arbres.

⑧ Déboucher sur une petite route au niveau d'une ferme et la suivre à gauche. Au Stop, aller à droite (attention route passante).

⑨ Avant le pont, s'engager à droite sur le parking et rejoindre le chemin de halage de la Mayenne. Longer la rivière à main gauche jusqu'à l'Écluse de la Rongère (écluse n°30).

⑩ Suivre alors à droite une petite route (noter sur la droite le Château de La Rongère). Aller tout droit jusqu'à l'église de Saint-Sulpice .




### Informations pratiques

Des places de stationnements sont disponibles place de l'église (départ de la randonnée).



### A proximité

Après l'écluse de La Rongère , en remontant vers le bourg, on peut voir le château de la Rongère sur la droite. Les jardins du château se visitent en saison (du 1<sup>er</sup> juin au 30 septembre) l'accès se fait par la grande grille située en face de l'église.



En savoir plus : Office de Tourisme  
du Pays de Château-Gontier  
pôle culturel des Ursulines  
place André Counord  
53200 Château-Gontier

02 43 70 42 74  
tourisme@sud-mayenne.com  
www.sudmayenne.com

