

Départ Place de la mairie, Saulges**Arrivée** Place de la mairie, Saulges**Caractéristiques**

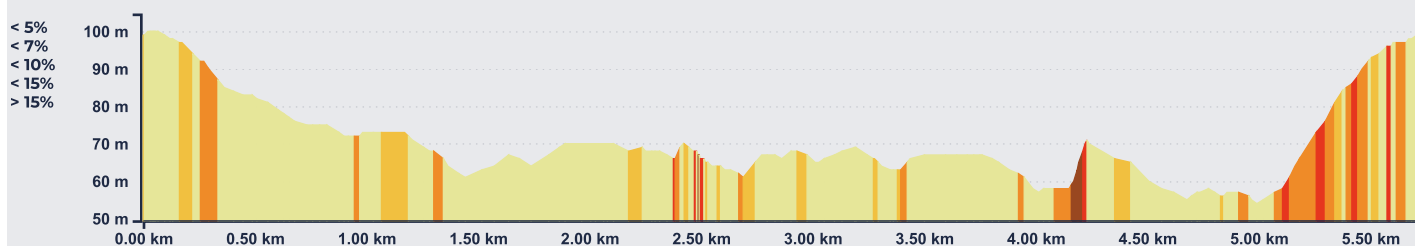
↔ 5.71 km

↗ 70 m

↘ 70 m

↑ 99 m

~ Facile

**Description**

Un parcours qui permet de découvrir Saulges Intramuros sans difficulté.

Pour les débutants ce sera une porte ouverte sur la découverte du Trail. Pour les plus experts, cela peut être une boucle d'échauffement avant une séance plus spécifique en fractionné, au seuil ou à jeun. Ce parcours vous permettra de parcourir le canyon calcaire du site préhistorique de Saulges de découvrir ce site classé Natura 2000 et ses trésors cachés. Regardez où vous mettez les pieds les pelouses sèches de ce milieu est un paradis pour les orchidées, fleur complexe et hermaphrodite.

**AVANT DE PARTIR, TÉLÉCHARGEZ LE
PARCOURS SUR L'APPLI ON PISTE**

- 🔊 Guidage GPS et vocal
- 📍 Les bonnes adresses autour de vous
- 📊 Trackez et enregistrez vos performances
- ⭐ Relevez nos défis
- 🗺️ Partagez votre expérience

**CONTACTS**

Office de tourisme de
Sainte Suzanne – les
Coëvrons:

+33 2 43 01 43 60



Numéros
d'urgence

112 | 114

Suivez le balisage





Balisage parcours



Balisage atelier



Légende

-  Point de départ
-  Point d'arrivée
-  Point d'eau
-  Zone de vigilance

Niveau de carte • Outdoor

