



SAINT LOUP DU GAST - Circuit Le Lupigastois - 11 km



© Mairie de Saint-Loup-du-Gast



© Bocage Mayennais



© Prisma Bocage Mayennais



© Bocage Mayennais

Point de départ

📍 SAINT-LOUP-DU-GAST
📍 Lat : 48.38476 Lng : -0.58636

Informations techniques



Marche

Facile ⌚ 2h30m



VTT



Cheval

Facile ⌚ 2h00



Trail

Facile ⌚ 1h15m



Deniv. pos.
83 m



Alt. max.
151 m



Alt. min.
94 m

↔ Distance
10,6 km



Proposé par :

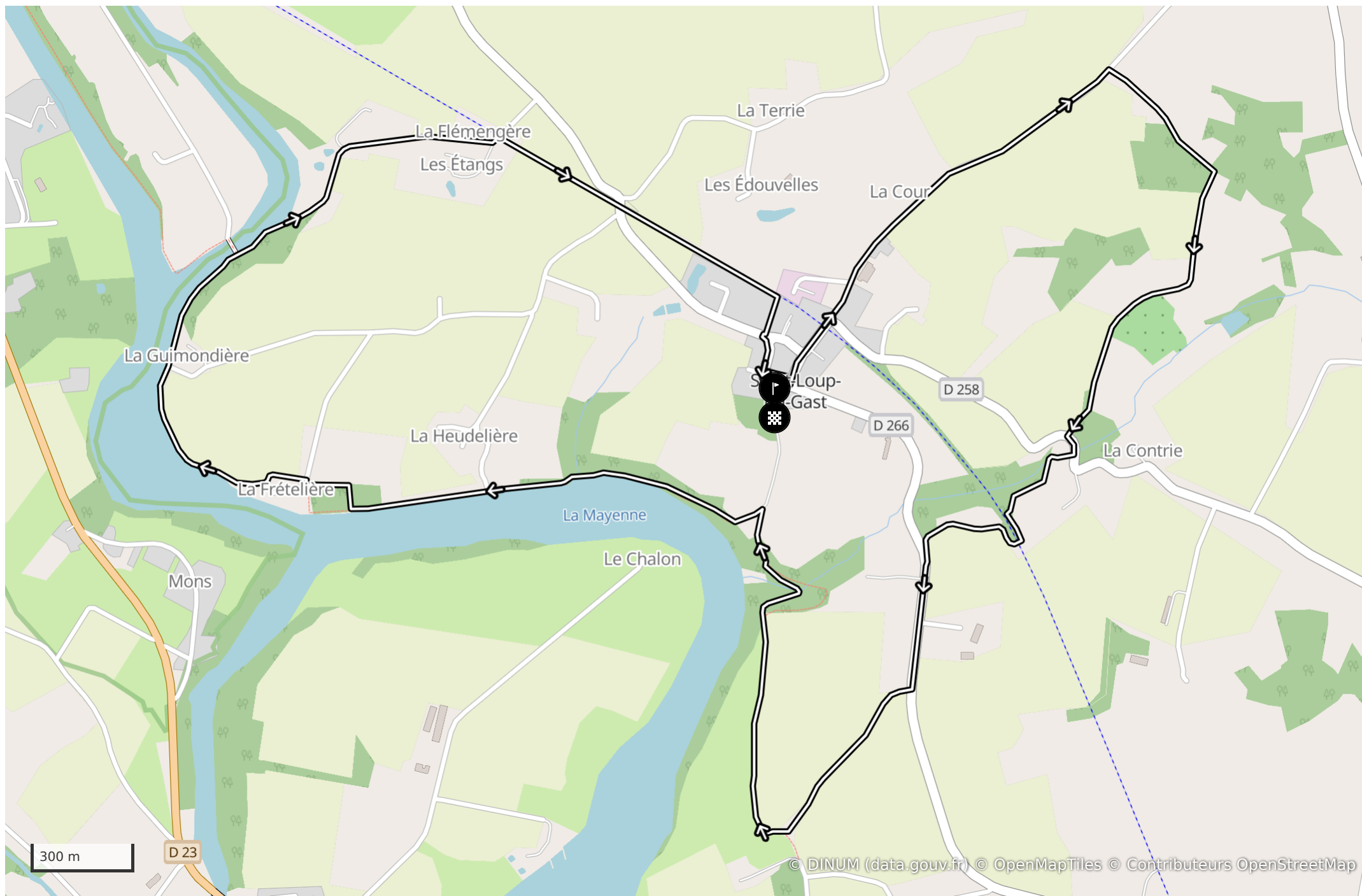
CC Bocage Mayennais

<http://www.bocage-mayennais.fr>




Ce document a été généré automatiquement grâce à Cirkwi, la solution de référence pour structurer, enrichir et diffuser vos données touristiques.

Description

Le village de Saint-Loup-du-Gast vous attend avec son sentier de randonnées comportant 80% de chemins de terre au cœur de la campagne mayennaise. Vous retrouverez en cours de route le lac Haute Mayenne et la rivière La Mayenne. N'oubliez pas de vous "perdre" dans le bourg. Vous pourrez y admirer le fleurissement de plantes annuelles, vivaces et arbustives : vous entrez dans un village reconnu 3 fleurs par un jury national.



Légende (Carte et profil altimétrique)

 Point de départ  Point d'arrivée  Itinéraire

Profil altimétrique

