

Tour des Fourneaux

Départ Eglise Saint-Pierre, Saint-Pierre-sur-Erve**Arrivée** Eglise Saint-Pierre, Saint-Pierre-sur-Erve

Caractéristiques

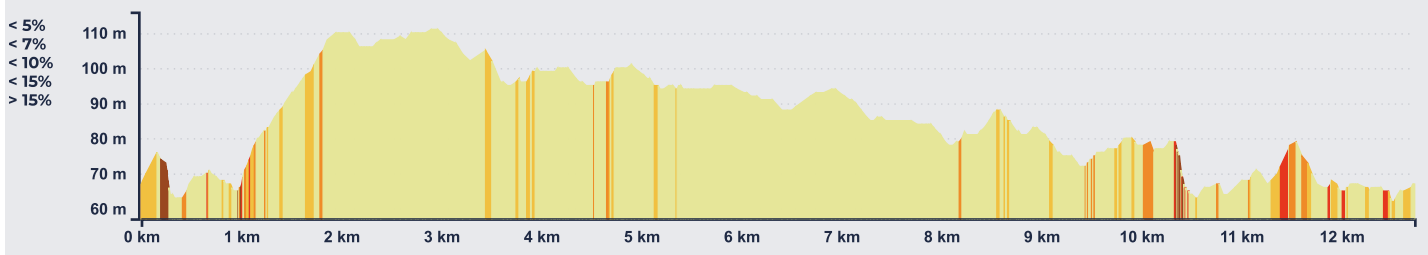
↔ 12.73 km

↗ 109 m

↘ 110 m

↑ 111 m

~ Moyen



Description

Ce parcours vous conduira de St Pierre Sur Erve à Thorigné. Dès le départ, appréciez la rue centrale de Saint Pierre, jusqu'au pont piéton médiéval. Des œuvres contemporaines vous ouvriront le chemin. Vous pourrez faire un stop auprès d'un four à chaux très bien préservé avec la maison du gardien, véritable vestige d'une histoire récente qui a forgé les paysages de Mayenne. Vous plongerez ensuite dans le canyon préhistorique de Saulges avec un très beau point de vue. Vous descendrez sur un petit sentier raide sur une petite distance. Pour les moins sûr, vous réduirez l'allure ! Pour les plus sportifs vous pourrez à cet endroit faire des montées et des descentes de cette portion pour travailler votre cardio et la technique de la descente en milieu escarpé. Il faudra bien regarder où mettre les pieds avant de rejoindre les bords de l'Erve paisible pour rentrer sur Saint Pierre sur Erve et prendre une petite bière du Brasseur Local Lèveilleuse !

Le panneau de présentation des circuits et ateliers se situe sur le parking qui est près du chemin de la chapelle Saint-Sylvain. Il est à 90m du point de départ.

AVANT DE PARTIR, TÉLÉCHARGEZ LE
PARCOURS SUR L'APPLI ON PISTE

- 🔊 Guidage GPS et vocal
- 📍 Les bonnes adresses autour de vous
- 📊 Trackez et enregistrez vos performances
- ⭐ Relevez nos défis
- 🗺️ Partagez votre expérience



CONTACTS

Office de tourisme de
Sainte Suzanne – les
Coëvrons:

+33 2 43 01 43 60



Numéros
d'urgence

112 | 114

Tour des Fourneaux

Suivez le balisage





Balisage parcours



Balisage atelier



Légende

-  Point de départ
-  Point d'arrivée
-  Point d'eau
-  Zone de vigilance

Niveau de carte • Outdoor

