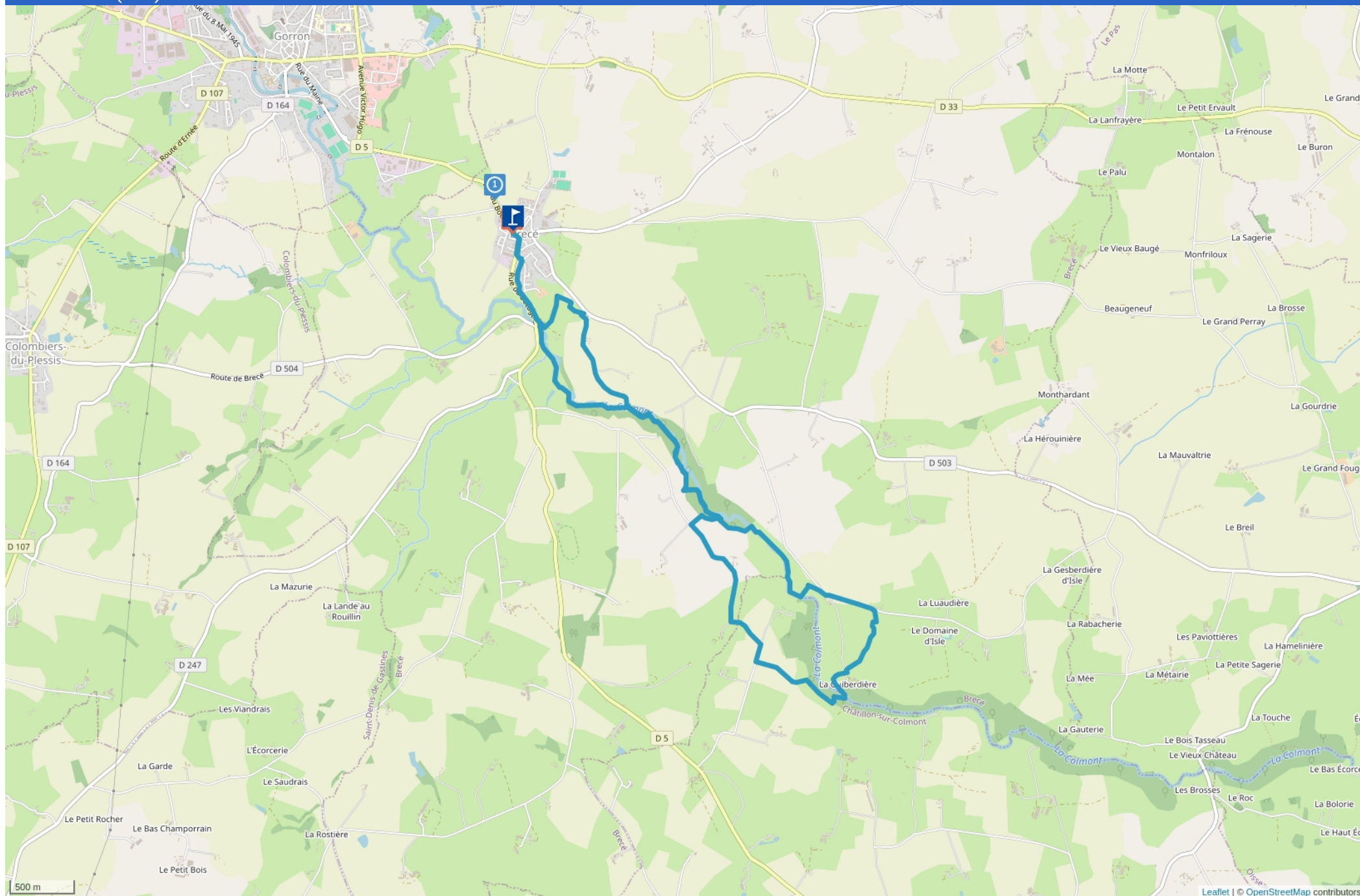


BRECE (53) CIRCUIT DU SAUT AU LOUP 12 KM



Cet itinéraire vous est fourni à titre indicatif. Cirkwi ne certifie pas la fiabilité des informations contenues dans les textes, cartes ou photos de cet itinéraire. Retrouvez plus d'infos sur www.cirkwi.com



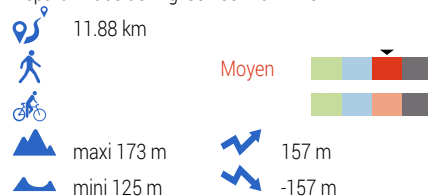
Mise à jour le 27/03/24 par CC Bocage Mayennais et généré par www.cirkwi.com

BRECE (53) Circuit du Saut au Loup 12 km

©Gousin Robert



Départ : Place de l'Église - 53120 BRÉCÉ



Proposé par :
CC Bocage Mayennais
"Ce PDF a été généré à partir de Cirkwi, la plateforme de partage
d'activités touristiques qui vous fait
voyager" www.cirkwi.com/circuit/419594



La randonnée du Saut au Loup combine la nature et le patrimoine. Magnifique circuit qui vous permet de découvrir la vallée de la Colmont.

Départ : Place de l'église à Brecé.

Prendre la D5 direction Chatillon sur Colmont, suivre les panneaux d'indication pour le circuit de 12 km. Arrivé à l'aire de pique-nique et de jeux, commence le cheminement dans la vallée structurée par la rivière calme dans ses méandres, tumultueuses lorsque les rochers de granit sont dans son lit. Vous découvrirez la faune et la flore du bocage mayennais ; vous traverserez tantôt des zones boisées ; tantôt des prairies mais aussi des zones humides et des chemins creux. Brecé est riche en patrimoine. Au cours de votre randonnée, vous aurez le plaisir d'admirer des moulins très bien conservés ; vous découvrirez l'Allée Couverte du Petit Vieux Sou ; sépulture mégalithique (classé Monument historique). Sur votre retour franchissez une passerelle en bois pour revenir à Brecé.

Variantes du circuit :

Après l'aire de jeux et la traversée de la prairie ; suivre le balisage jusqu'à l'ancien village médiéval de l'Écluse avec sa motte féodale et sa chapelle du 12e siècle.

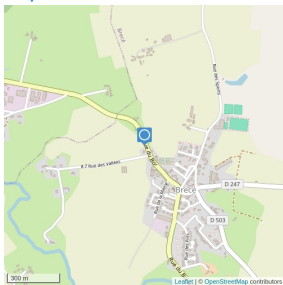
A voir / à faire :

- Visite de l'Église de Brecé datant du 15e siècle avec sa tourelle d'angle, sa chaire et son ciel étoilé.
- Écomusée de Brecé qui relate la vie à la campagne aux 19e et 20e siècles ; sur rendez-vous. Tél : 02 43 08 64 52-
www.brece.com



1

Rue des Vallées - 53120 BRÉCÉ - Altitude : 168m



Jonction entre le sentier de Brécé et celui de Gorrion

La voie douce, zone protégée pour les vélos et randonneurs, le long de la départementale vous permet de rejoindre Gorrion.

1

Place de l'Église - 53120 BRÉCÉ - Altitude : 170m

Art & Musées, Activités Culturelles

Pascal Gréboval



Écomusée de Brécé

Revivre la vie à la campagne aux 19e et 20e siècles avec l'écomusée rural.

- Outils et d'habits d'antan
- Pièce de vie d'autrefois
- Photos anciennes...

Visite groupes et individuels toute l'année sur rendez-vous.
Ateliers pédagogiques pour les scolaires.

