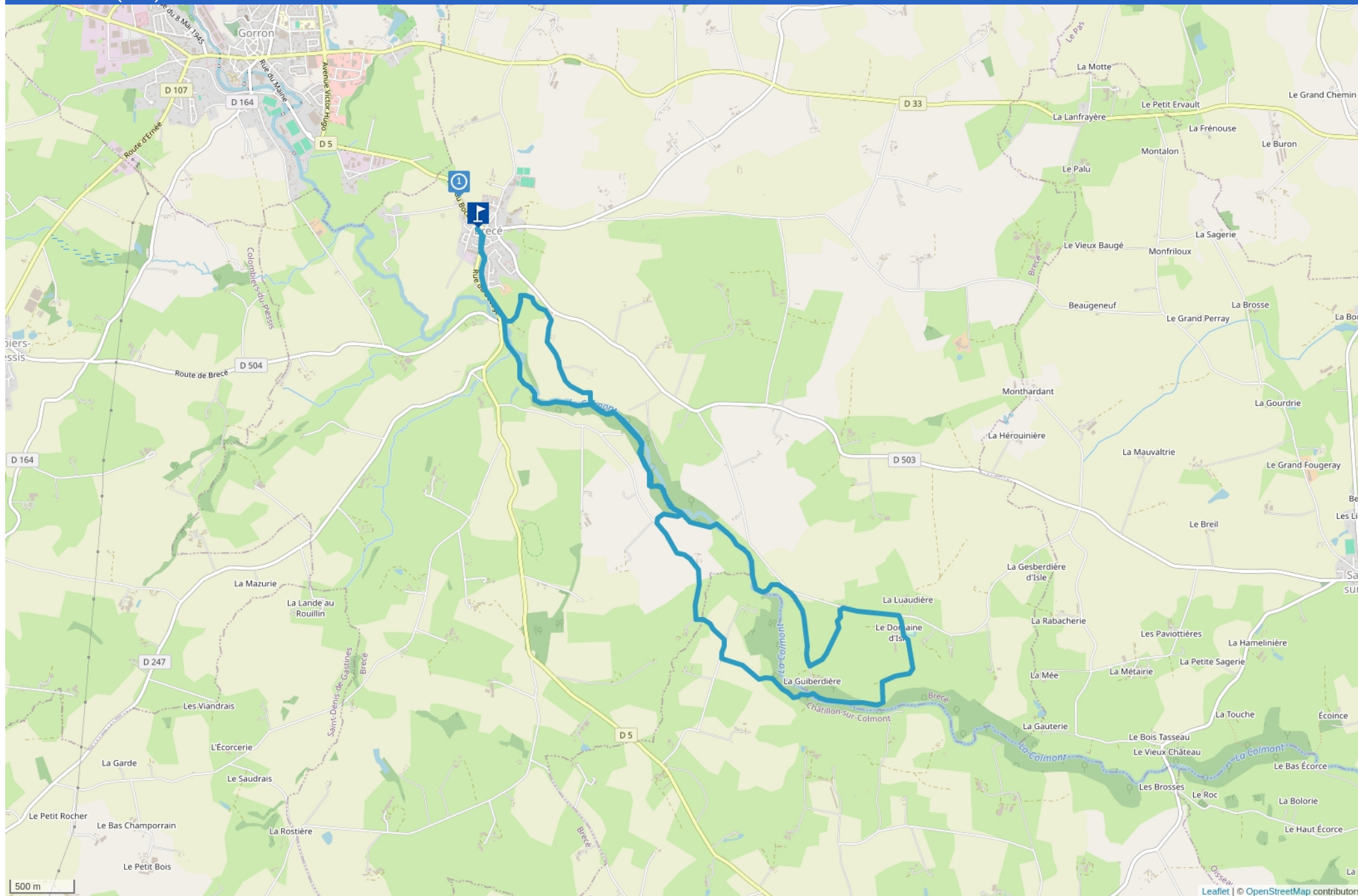


# BRECE (53) CIRCUIT DU SAUT AU LOUP 13 KM



Cet itinéraire vous est fourni à titre indicatif. Cirkwi ne certifie pas la fiabilité des informations contenues dans les textes, cartes ou photos de cet itinéraire. Retrouvez plus d'infos sur [www.cirkwi.com](http://www.cirkwi.com)



Mise à jour le 09/04/24 par CC Bocage Mayennais et généré par [www.cirkwi.com](http://www.cirkwi.com)

# BRECE (53) Circuit du Saut au Loup 13 km

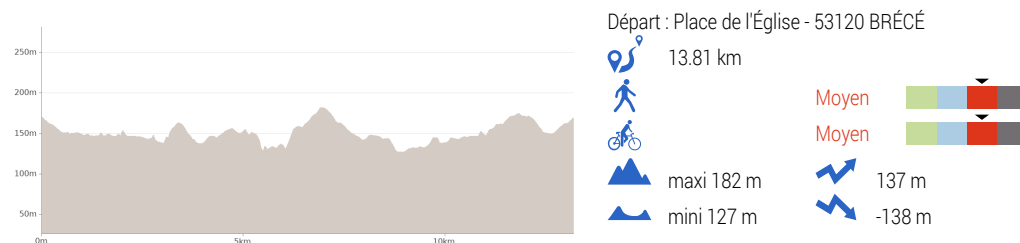
Proposé par :

**CC Bocage Mayennais**

"Ce PDF a été généré à partir de Cirkwi, la plateforme de partage d'activités touristiques qui vous fait voyager" [www.cirkwi.com/circuit/419595](http://www.cirkwi.com/circuit/419595)



©Robert Goussin



Le circuit du Saut au Loup associe la nature et le patrimoine. Magnifique randonnée qui vous permet de découvrir la vallée de la Colmont.

Départ : Place de l'église à Brecé.

Prendre la D5 direction Chatillon sur Colmont, suivre les panneaux d'indication pour le circuit de 13 km. Arrivé à l'aire de pique-nique et de jeux, commence le cheminement dans la vallée structurée par la rivière calme dans ses méandres, tumultueuses lorsque les rochers de granit sont dans son lit. Vous découvrirez la faune et la flore du bocage mayennais ; vous traverserez tantôt des zones boisées ; tantôt des prairies mais aussi des zones humides et des chemins creux. Brecé est riche en patrimoine. Au cours de votre randonnée, vous aurez le plaisir de rencontrer des moulins très bien conservés ; après une montée vous percevez le Château d'Isle, logis du 15e siècle avec ses douves ; puis vous découvrirez l'Allée Couverte du Petit Vieux Sou (sépulture mégalithique). Sur votre retour franchissez une passerelle en bois pour revenir à Brecé.

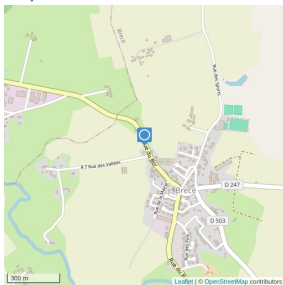
Cet itinéraire vous est fourni à titre indicatif. Cirkwi ne certifie pas la fiabilité des informations contenues dans les textes, cartes ou photos de cet itinéraire. Retrouvez plus d'infos sur [www.cirkwi.com](http://www.cirkwi.com)



Mise à jour le 09/04/24 par CC Bocage Mayennais et généré par [www.cirkwi.com](http://www.cirkwi.com)

1

Rue des Vallées - 53120 BRÉCÉ - Altitude : 168m



## Jonction entre Brecé et Gorrion

La voie douce, zone protégée pour les vélos et randonneurs, le long de la départementale vous permet de rejoindre Gorrion.

