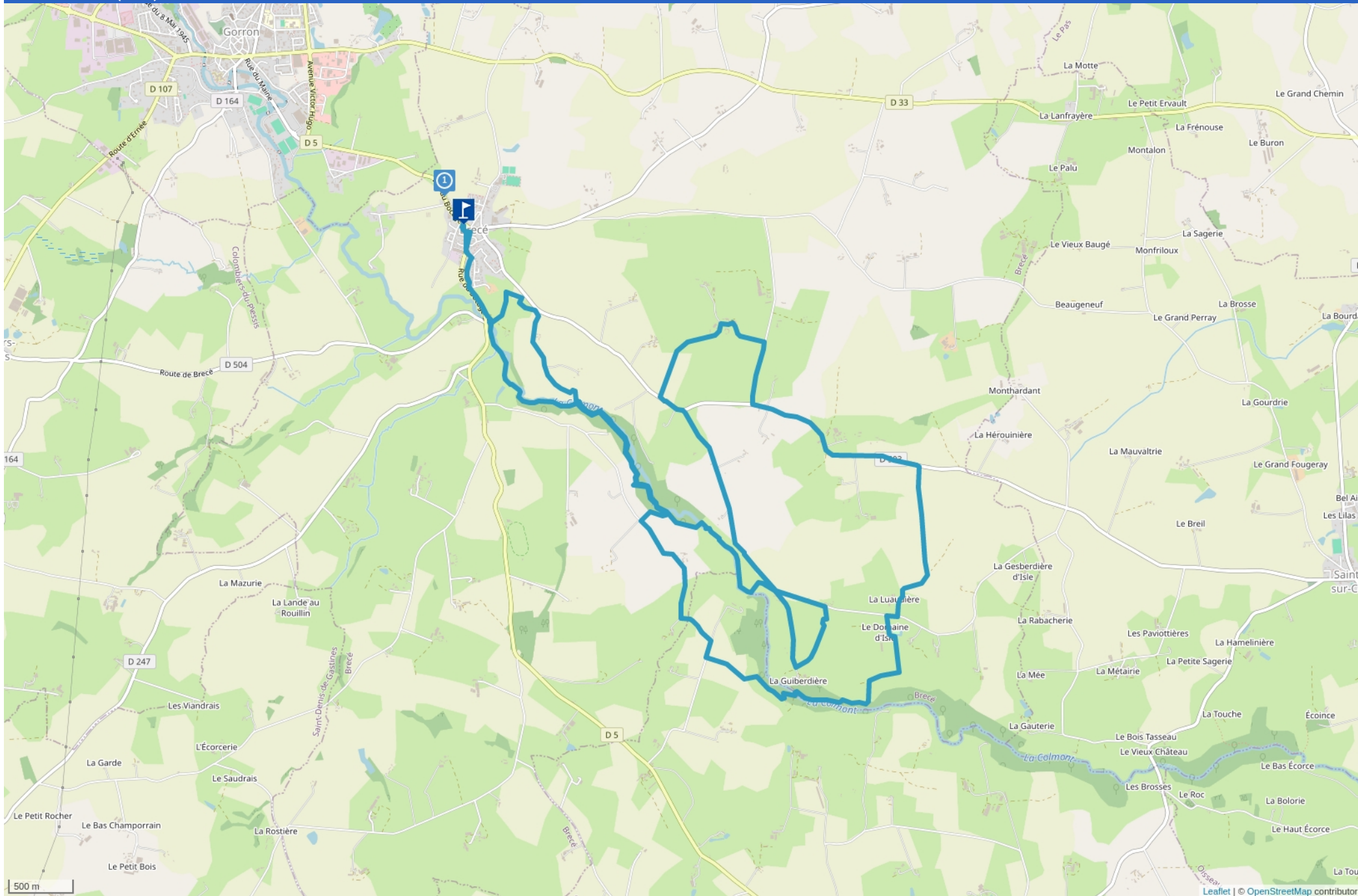


BRECE (53) CIRCUIT DU SAUT AU LOUP 20 KM



Cet itinéraire vous est fourni à titre indicatif. Cirkwi ne certifie pas la fiabilité des informations contenues dans les textes, cartes ou photos de cet itinéraire. Retrouvez plus d'infos sur www.cirkwi.com



Mise à jour le 30/05/24 par CC Bodge Mayennais et généré par www.cirkwi.com

BRECE (53) Circuit du Saut au Loup 20 km

©Bocage mayennais



Départ : 53120 BRÉCÉ

 19.97 km



maxi 202 m



mini 121 m


Moyen



Moyen



 236 m

 -236 m

Magnifique randonnée qui vous permet de découvrir la vallée de la Colmont et qui allie nature et patrimoine

Départ : Place de l'église à Brecé.

(Déconseillé aux groupes (virage dangereux près de Saint-Avit))

Prendre la D5 direction Chatillon sur Colmont, suivre les panneaux d'indication pour le circuit de 15km. Arrivé à l'aire de pique-nique et de jeux, commence le cheminement dans la vallée structurée par la rivière calme dans ses méandres, tumultueuses lorsque les rochers de granit sont dans son lit. Vous découvrirez la faune et la flore du bocage mayennais ; vous traverserez tantôt des zones boisées ; tantôt des prairies mais aussi des zones humides et des chemins creux. Brecé est riche en patrimoine. Au cours de votre randonnée, vous aurez le plaisir de rencontrer des moulins très bien conservés ; après une montée vous percevez le Château d'Isle, logis du 15e siècle avec ses douves et l'allée d'Isle, belle avenue bordée de hêtres; tout au bout un calvaire ; puis vous découvrez l'Allée Couverte du Petit Vieux Sou (sépulture mégalithique). Sur votre retour franchissez une passerelle en bois pour revenir à Brecé.

Variantes du circuit : Après l'aire de jeux et la traversée de la prairie ; suivre le balisage jusqu'à l'ancien village médiéval de l'Écluse avec sa motte féodale et sa chapelle du 12e siècle.

A voir / à faire :

- Visite de l'Église de Brecé datant du 15e siècle avec sa tourelle d'angle, sa chaire et son ciel étoilé.
- Écomusée de Brecé qui relate la vie à la campagne aux 19e et 20e siècles ; sur rendez-vous. www.brece.com

Proposé par :

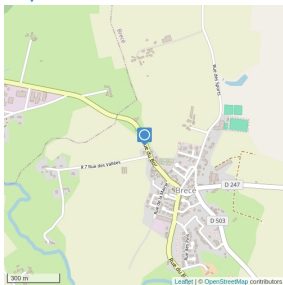
CC Bocage Mayennais

"Ce PDF a été généré à partir de Cirkwi, la plateforme de partage d'activités touristiques qui vous fait voyager" www.cirkwi.com/circuit/428097



1

Rue des Vallées - 53120 BRÉCÉ - Altitude : 167.797m



Jonction entre Brecé et Gorrion

La voie douce, zone protégée pour les vélos et randonneurs, le long de la départementale vous permet de rejoindre Gorrion.

