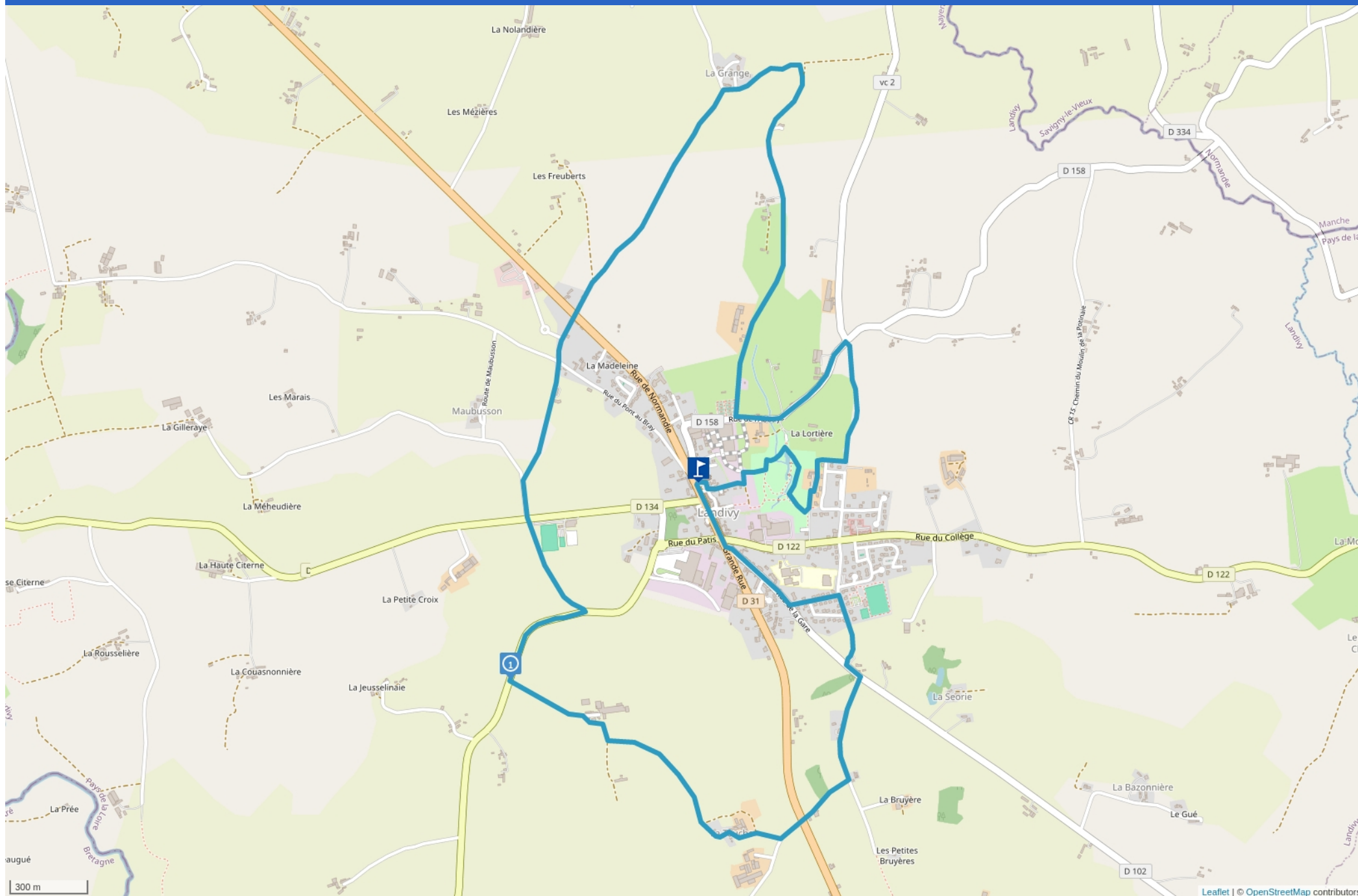


LANDIVY - CIRCUIT LE TOUR DU BOURG - N°16



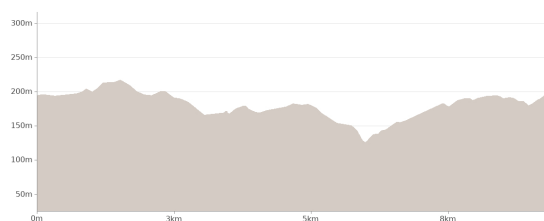
Cet itinéraire vous est fourni à titre indicatif. Cirkwi ne certifie pas la fiabilité des informations contenues dans les textes, cartes ou photos de cet itinéraire. Retrouvez plus d'infos sur www.cirkwi.com



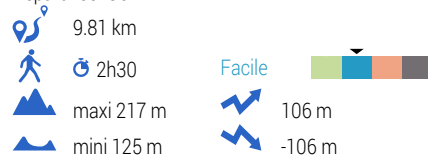
Mise à jour le 12/12/24 par CC Bocage Mayennais et généré par www.cirkwi.com

LANDIVY - Circuit le tour du bourg - N°16

Bocage Mayennais



Départ : 53190 LANDIVY



Un sentier sur des petites routes tranquilles et chemins creux intéressant à faire en famille. Accessible toute l'année et les raccourcis très faciles car on perd jamais le clocher de vue.

Landivy est au carrefour de 3 régions, les Pays de la Loire, la Normandie et la Bretagne.

Départ de l'église.

A la montée vers L'Emondrière, on découvre un beau paysage bocager au-dessus duquel vous apercevrez vers le Sud-Ouest les flèches de la basilique de Pontmain.

Attention à la circulation après le Bois Bâtard

Vers La Grange vous aurez tout le temps d'admirer à nouveau le paysage qui s'étend vers Savigny et Buais.

Après La Grange, très beau chemin creux.

Au village clairsemé du Bois Roux, la croix du 17e retiendra votre attention : remarquez au dos, le bâton de pèlerin.

Cette croix balisait le chemin de pèlerinage, ici en direction de l'Abbaye de Savigny.

Proposé par :

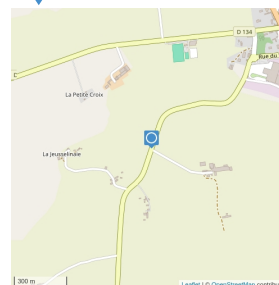
CC Bocage Mayennais

"Ce PDF a été généré à partir de Cirkwi, la plateforme de partage d'activités touristiques qui vous fait voyager" www.cirkwi.com/circuit/182440



1

D122 - 53190 LANDIVY - Altitude : 163m



Variante

A cette intersection, variante possible. Prendre à gauche sur la D122 puis à droite par Le Lattay, La Jeusselinaie, rejoindre La Petite Croix et retour par la droite sur la D134 pour retrouver le circuit.

